


# GEMEINDE HOHENFELS - KREIS KONSTANZ

## VERFAHRENSVERMERKE


I. DER GEMEINDERAT VON HOHENFELS HAT IN SEINER SITZUNG VOM 15. 08. 1979 BESCHLOSSEN EINEN BEBAUUNGSPLAN IM SINNE 30 B BAU G FÜR DAS GEBIET KLAFFENÄCKER ORTSTEIL MINDERSDORF AUFZUSTELLEN

HOHENFELS, DEN 31. 10. 1979

 *[Signature]*


II. ORT UND DAUER DER ÖFFENTLICHEN AUSLEGUNG DES BEBAUUNGSPLANES MIT SEINER BEGRÜNDUNG, SOWIE DEM HINWEIS, DASS BEDENKEN UND ANREGUNGEN WÄHREND DER AUSLEGUNGSFRIST VORGEBRACHT WERDEN KÖNNEN, WURDE AM 12. Jan. 1980 DURCH AMTSL. Nr. 1/2 ORTSÜBLICH BEKANNT GEMACHT. DIE ÖFFENTLICHE AUSLEGUNG DES BEBAUUNGSPLANES MIT SEINER BEGRÜNDUNG ERFOLGTE IN DER ZEIT VOM 21. Jan. BIS 21. Febr. 1980

HOHENFELS, DEN 21. Febr. 1980

 *[Signature]*


III. DER GEMEINDERAT HAT AM 5. März 1980 GEMÄSS § 10 B BAU G DIESEN BEBAUUNGSPLAN ALS SATZUNG BESCHLOSSEN

HOHENFELS, DEN 5. März 1980

 *[Signature]*


IV. DIESER BEBAUUNGSPLAN IST NACH § 11 B BAU G MIT VERFÜGUNG VOM 25. Juli 1983 VOM LANDRATSAMT KONSTANZ GENEHMIGT WORDEN

HOHENFELS, DEN 25. Juli 1983

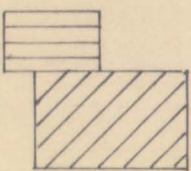


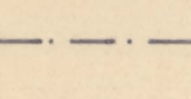


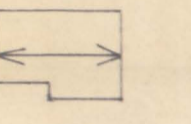
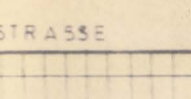


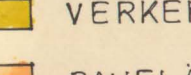
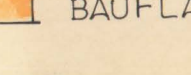
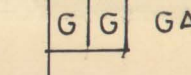
 *[Signature]*

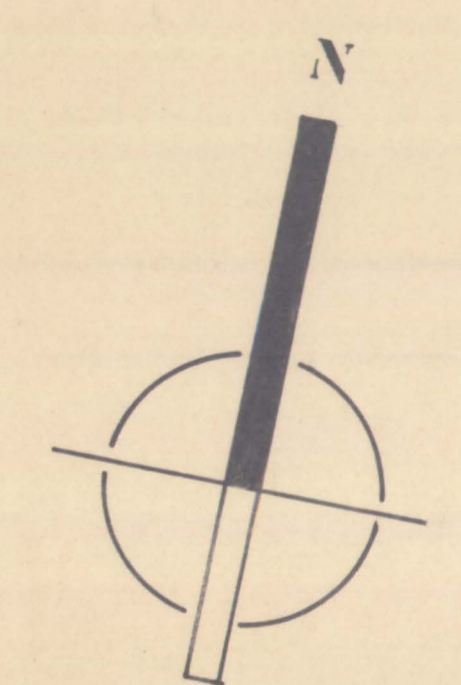
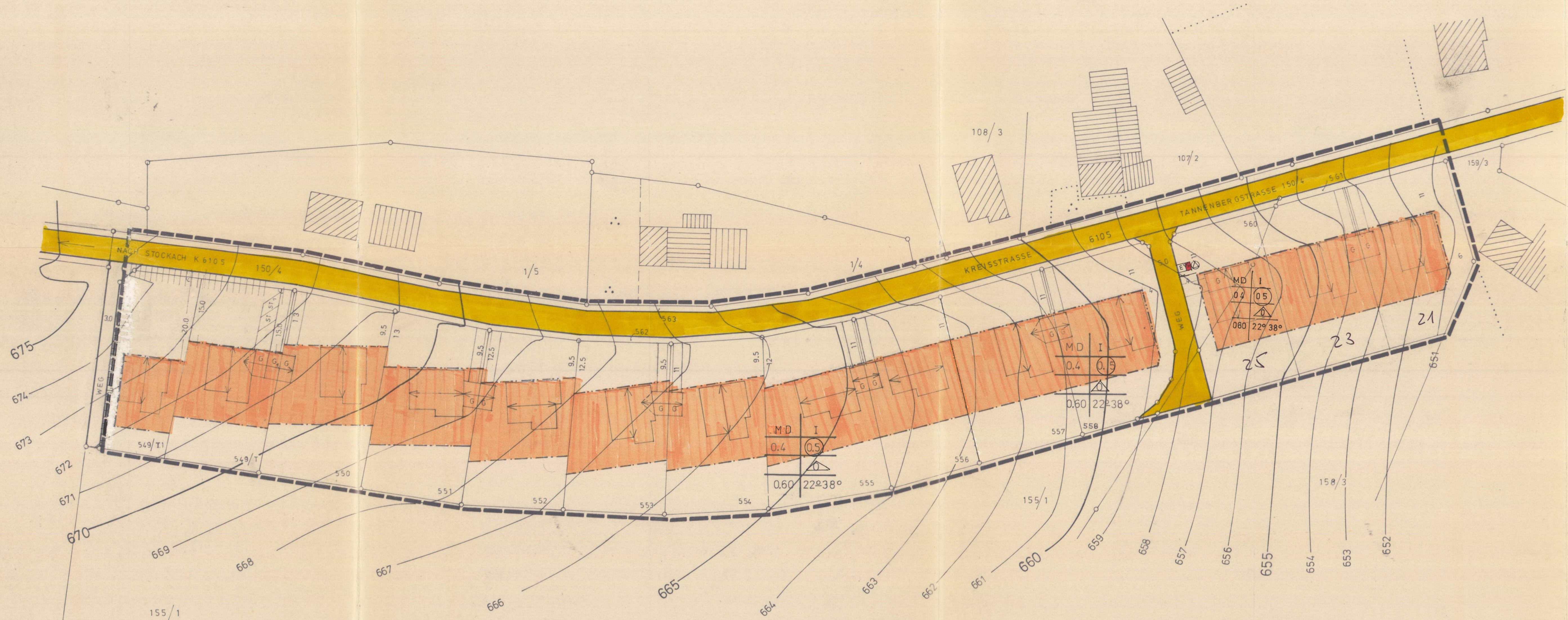
V. DIE GENEHMIGUNG DIESES BEBAUUNGSPLANES, SOWIE DIE ÖFFENTLICHE AUSLEGUNG VOM 27. August 1983 BIS 27. August 1983 WURDE GEMÄSS 12 B BAU G AM ORTSÜBLICH BEKANNT GEMACHT. MIT DER BEKANNTMACHUNG IST DER BEBAUUNGSPLAN IN KRAFT GETRETEN.

HOHENFELS, DEN 27. August 1983

 *[Signature]*

## ZEICHENERKLÄRUNG

-  VORHANDENE BEBAUUNG
  -  HÖHENLINIEN
  -  GRENZE DES RÄUMLICHEN GELTUNGSBEREICHES DES BEBAUUNGSPLANES
  -  BAUGRENZEN
  -  GRUNDSTÜCKSGRENZEN
  -  MIND. ABSTAND / IN M / DER BAUGRENZE ZUR GRUNDSTÜCKSGRENZE
  -  HAUPTFIRSTRICHTUNG
- |            |                      |
|------------|----------------------|
| BAU GEBIET | ZAHLE DER VOLLGESCH. |
| GRUNDFL.   | ZAHLE DER GESCHOSSE  |
| ZAHLE      | ZAHLE                |
|            | BAUWEISE             |
|            | OFFEN                |
| KNIESTOCK  | DACHNEIGUNG          |
-  STRASSE
  -  HAUPTVERKEHRSTRASSE OHNE ZUFAHRT Z. GRUNDSTÜCK
  -  TRAFU
  -  VERKEHRSFÄCHE
  -  BAUFLÄCHE
  -  GARAGEN



Genehmigt gem. § 11 des Bundesbaugesetzes  
Landratsamt Konstanz

Konstanz, den 25. 7. 83

*[Signature]*  
Rechtsverbindlich seit 27. 08. 1983




# BEBAUUNGSPLAN - KLAFFENÄCKER - MINDERSDORF

BEBAUUNGSPLAN KLAFFENÄCKER  
IN MINDERSDORF 1: 500

LIGGERSDORF  
25.9.79  
GEANDERT: 17.7.81

DIPL. ING. GEORG S. GRAF V.  
KOENIGSMARCK  
BRUNNENSTR. 16A, LIGGERSDORF

*[Signature]*  *[Signature]*